

Подрядчик



**ООО «ПК СТРОЙПРОЕКТНАДЗОР»**

Заказчик



**ДОКУМЕНТАЦИЯ ПО ПЛАНИРОВКЕ ТЕРРИТОРИИ**

по объекту: «Обустройство Ромашкинского нефтяного месторождения. НГДУ «Джалильнефть». 2025 год. ПРК-6621, 11808, 5455, 16689, 576, 7571, 15803»

**ПРОЕКТ ПЛАНИРОВКИ ТЕРРИТОРИИ  
ОСНОВНАЯ ЧАСТЬ**

Раздел 1: Проект планировки территории. Графическая часть

13974-ППТ-ОЧ-Р1

Изм.	№	Подп.	Дата

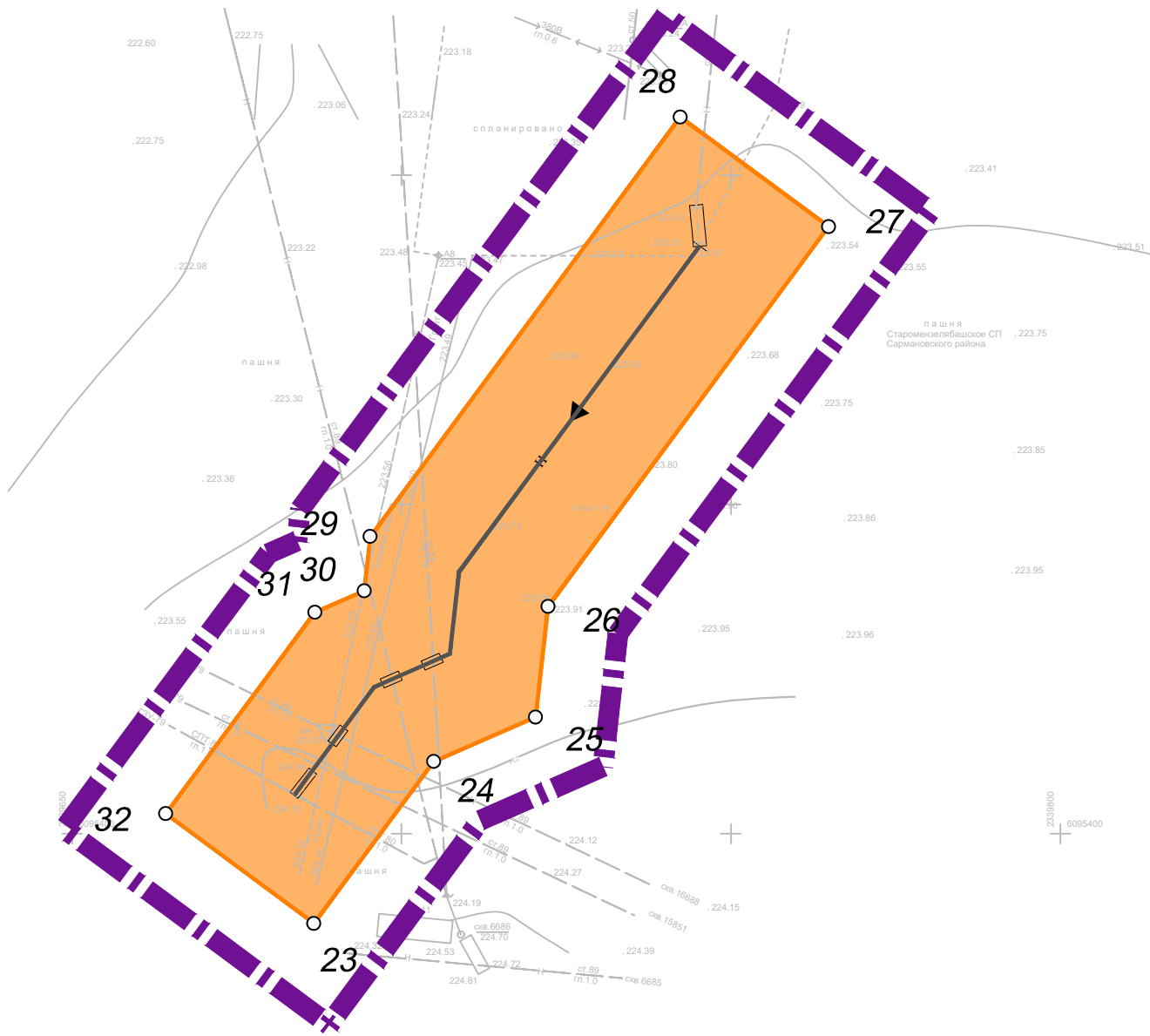


## Пояснительная записка об отсутствии чертежа красных линий

В разрабатываемом проекте для объекта «Обустройство Ромашкинского нефтяного месторождения. НГДУ «Джалильнефть». 2025 год. ПРК-6621, 11808, 5455, 16689, 576, 7571, 15803» подготовка Чертежа красных линий не требуется в связи с отсутствием существующих красных линий. Основание – пункты 11,12 статьи 1 Градостроительного кодекса Российской Федерации, проектируемый объект не является территорией общего пользования. В рамках разработки документации по планировке территории также не предусмотрено установление красных линий.

					13974 -ППТ-ОЧ-Р1	Лист
Изм.	Лист	№ докум.	Подпись	Дата		3





УСЛОВНЫЕ ОБОЗНАЧЕНИЯ



Граница территории, в отношении которой осуществляется подготовка проекта планировки



Границы зон планируемого размещения линейных объектов, границы планируемых элементов планировочной структуры



Проектируемый нефтепровод





Характерная точка границы зоны планируемого размещения объекта

Примечания:

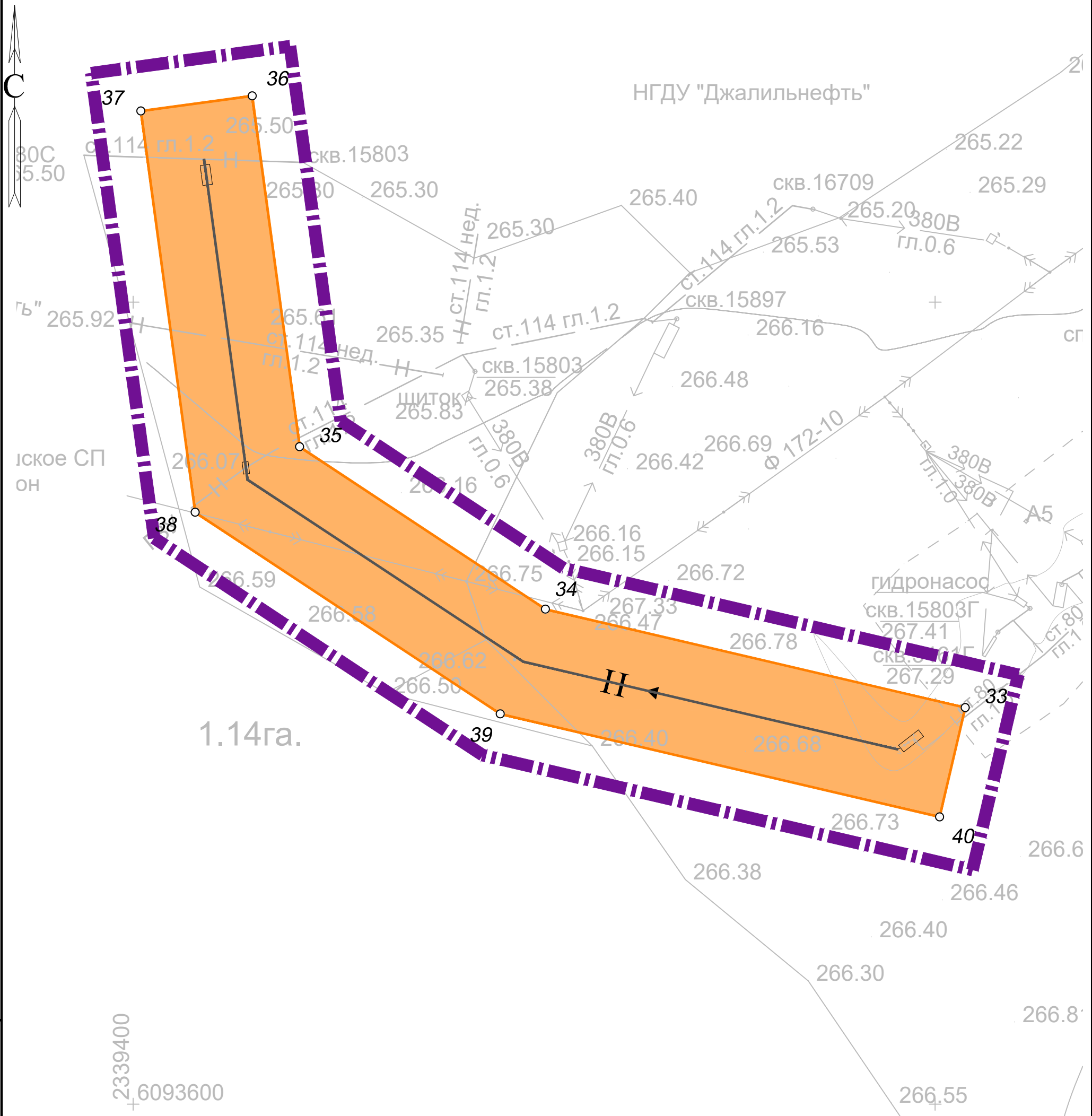
- Границы зон планируемого размещения линейных объектов, подлежащих реконструкции в связи с изменением их местоположения, не предусмотрены проектом.
- Ранее утвержденная документация по планировке территории отсутствует.
- В границах проектирования отсутствуют существующие элементы планировочной структуры.
- В проекте не предусмотрены объекты капитального строительства, проектируемые в составе линейных объектов

Система координат : МСК-16 (зона 2)

Инв. № подл.	Подпись и дата	Взам. инв. №	Инв. № дубл.	Подп. и дата



						13974-ППТ-04-ГЧ			
						Обустройство Ромашкинского нефтяного месторождения. НГДУ «Джалильнефть». 2025 год. ПРК-6621, 11808, 5455, 16689, 576, 7571, 15803			
Изм.	Кол.уч.	Лист	№ док.	Подп.	Дата	Проект планировки территории. Основная часть.	Стадия	Лист	Листов
Разраб.		Ямашев Р			11.24		ППТ	2	7
Проверил		Ямашев Д			11.24				
						Чертеж зон планируемого размещения линейных объектов. Масштаб 1:1000	ООО "ПК Стройпроектнадзор"		
Н. контр.									

Инв. № подл.	Подпись и дата	Взам. инв. №	Инв. № дубл.	Подп. и дата



- УСЛОВНЫЕ ОБОЗНАЧЕНИЯ
- Граница территории, в отношении которой осуществляется подготовка проекта планировки
  - Границы зон планируемого размещения линейных объектов, границы планируемых элементов планировочной структуры
  - Проектируемый нефтепровод
  - Характерная точка границы зоны планируемого размещения объекта

- Примечания:
- Границы зон планируемого размещения линейных объектов, подлежащих реконструкции в связи с изменением их местоположения, не предусмотрены проектом.
  - Ранее утвержденная документация по планировке территории отсутствует.
  - В границах проектирования отсутствуют существующие элементы планировочной структуры.
  - В проекте не предусмотрены объекты капитального строительства, проектируемые в составе линейных объектов
- Система координат : МСК-16 (зона 2)

						13974-ППТ-04-ГЧ			
						Обустройство Ромашкинского нефтяного месторождения. НГДУ «Джалильнефть». 2025 год. ПРК-6621, 11808, 5455, 16689, 576, 7571, 15803			
Изм.	Кол.уч.	Лист	№ док.	Подп.	Дата	Проект планировки территории. Основная часть.	Стадия	Лист	Листов
Разраб.		Ямашев Р			11.24		ППТ	3	7
Проверил		Ямашев Д			11.24				
						Чертеж зон планируемого размещения линейных объектов. Масштаб 1:1000	ООО "ПК Стройпроектнадзор"		
Н. контр.									



Инв. № подл.	Подпись и дата	Взам. инв. №	Инв. № дубл.	Подп. и дата



УСЛОВНЫЕ ОБОЗНАЧЕНИЯ

Граница территории, в отношении которой осуществляется подготовка проекта планировки

Границы зон планируемого размещения линейных объектов, границы планируемых элементов планировочной структуры

Проектируемый нефтепровод

Характерная точка границы зоны планируемого размещения объекта

- Примечания:
- Границы зон планируемого размещения линейных объектов, подлежащих реконструкции в связи с изменением их местоположения, не предусмотрены проектом.
  - Ранее утвержденная документация по планировке территории отсутствует.
  - В границах проектирования отсутствуют существующие элементы планировочной структуры.
  - В проекте не предусмотрены объекты капитального строительства, проектируемые в составе линейных объектов

Система координат : МСК-16 (зона 2)

						13974-ППТ-04-ГЧ			
						Обустройство Ромашкинского нефтяного месторождения. НГДУ «Джалильнефть». 2025 год. ПРК-6621, 11808, 5455, 16689, 576, 7571, 15803			
Изм.	Кол. уч.	Лист	№ док.	Подп.	Дата	Проект планировки территории. Основная часть.	Стадия	Лист	Листов
Разраб.		Ямашев Р			11.24		ППТ	5	7
Проверил		Ямашев Д			11.24				
Н. контр.						Чертеж зон планируемого размещения линейных объектов. Масштаб 1:2000			
						ООО "ПК Стройпроектнадзор"			



2321600  
+6099800

2322000  
+6099800

пашня  
Бухарайское СП  
Заинского района

пашня

ГЗУ-24СД

г.л.1.2 213.02  
г.л.1.1 212.97

Ar all =45410.33 m2  
4.54га.

Площадка Куст-11808  
4.66га.

Система координат : МСК-16 (зона 2)

УСЛОВНЫЕ ОБОЗНАЧЕНИЯ



Граница территории, в отношении  
которой осуществляется  
подготовка проекта планировки



Границы зон планируемого  
размещения линейных объектов,  
границы планируемых элементов  
планировочной структуры



Проектируемый нефтепровод





Характерная точка границы зоны  
планируемого размещения объекта

Примечания:

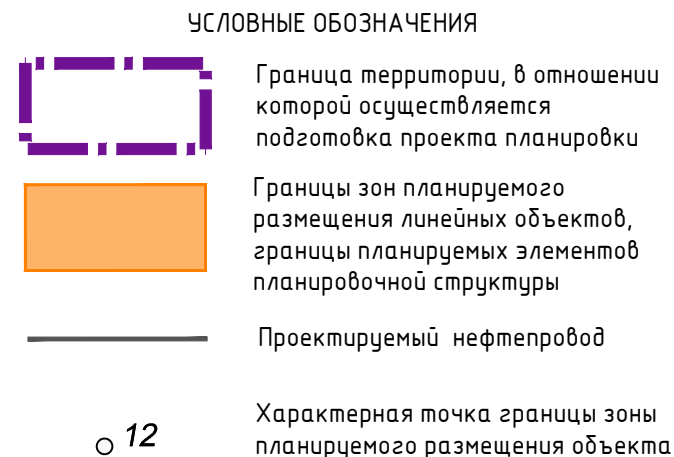
- Границы зон планируемого размещения линейных объектов, подлежащих реконструкции в связи с изменением их местоположения, не предусмотрены проектом.
- Ранее утвержденная документация по планировке территории отсутствует.
- В границах проектирования отсутствуют существующие элементы планировочной структуры.
- В проекте не предусмотрены объекты капитального строительства, проектируемые в составе линейных объектов

Инв. № подл.	Взам. инв. №	Инв. № дубл.	Подп. и дата

						13974-ППТ-04-ГЧ			
						Обустройство Ромашкинского нефтяного месторождения. НГДУ «Джалильнефть». 2025 год. ПРК-6621, 11808, 5455, 16689, 576, 7571, 15803			
Изм.	Кол. уч.	Лист	№ док.	Подп.	Дата	Проект планировки территории. Основная часть.	Стадия	Лист	Листов
Разраб.		Ямашев Р			11.24		ППТ	6	7
Проверил		Ямашев Д			11.24	Чертеж зон планируемого размещения линейных объектов. Масштаб 1:2000	ООО "ПК Стройпроектнадзор"		
Н. контр.									



Копировал

Формат А3



Примечания:

1. Границы зон планируемого размещения линейных объектов, подлежащих реконструкции в связи с изменением их местоположения, не предусмотрены проектом.
2. Ранее утвержденная документация по планировке территории отсутствует.
3. В границах проектирования отсутствуют существующие элементы планировочной структуры.
4. В проекте не предусмотрены объекты капитального строительства, проектируемые в составе линейных объектов

						13974-ППТ-04-ГЧ			
						Обустройство Ромашкинского нефтяного месторождения. НГДУ «Джалильнефть». 2025 год. ПРК-6621, 11808, 5455, 16689, 576, 7571, 15803			
Изм.	Кол.уч.	Лист	№ док.	Подп.	Дата	Проект планировки территории. Основная часть.	Стадия	Лист	Листов
Разраб.		Ямашев Р			11.24		ППТ	7	7
Проверил		Ямашев Д			11.24	Чертеж зон планируемого размещения линейных объектов. Масштаб 1:2000	ООО "ПК Стройпроектнадзор"		
Н. контр.									

Формат А3